

Edito



L^{er} rédaction

d'un Schéma d'Aménagement et de Gestion des Eaux « SAGE » constitue un moment important de la vie de notre haute vallée : c'est celui où se réfléchit, se débat et se décide l'avenir de la gestion de son eau et de ses milieux aquatiques. Pour cela, encore faut-il parfaitement connaître ces derniers. Parmi eux...les zones humides... de véritables réservoirs de valeurs en tous genres : tant au niveau écologique que socio-économique.

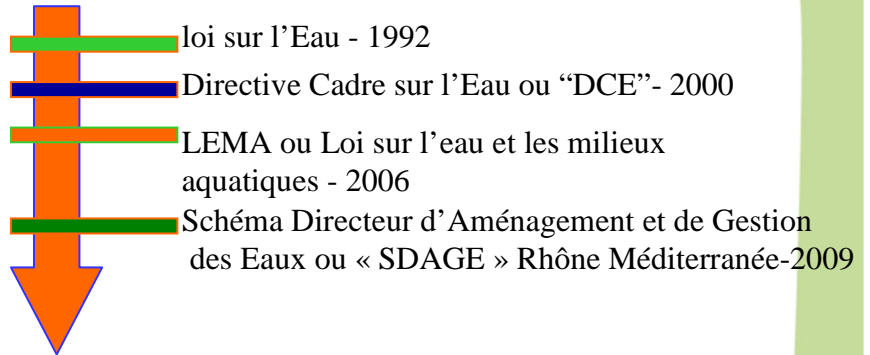
Leur localisation, leurs caractéristiques voire leur existence sont souvent mal connues. Un flou qui conduit parfois à leur destruction malgré toute leur utilité! Face à l'enjeu de conservation des zones humides, la CLE a souhaité porter un effort particulier sur cette thématique, au travers d'un inventaire le plus exhaustif possible sur lequel le SAGE pourra s'appuyer pour rédiger ses préconisations d'action : actions notamment dans le domaine de leur gestion et de leur conservation, incitation à une plus large prise en compte de ces milieux dans les projets d'aménagement de l'espace. C'est ainsi que le SMMAR a porté une étude-inventaire des Zones humides sur tout le territoire du SAGE HVA, dans ses parties audoise, ariégeoise et des Pyrénées Orientales, avec l'aide des financeurs que sont l'Agence de l'Eau RMC, la région LR et le département de l'Aude.

Nous souhaitons ainsi tendre vers une réelle prise en compte de ces milieux au niveau des politiques locales et de pays.

Pierre BARDIES

2 objectifs

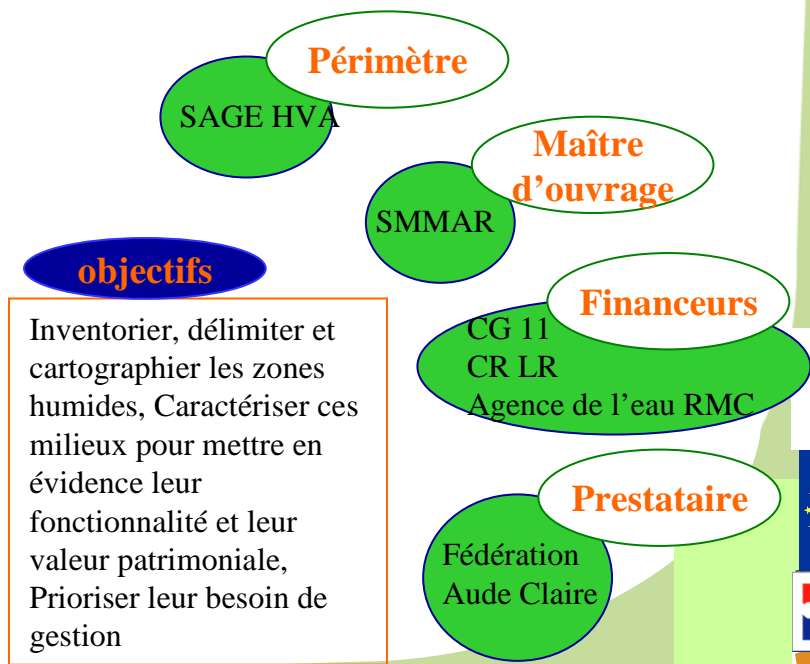
Répondre à la législation



= cadre de référence pour la gestion et la protection des milieux aquatiques y compris des zones humides

Répondre aux enjeux locaux

Au cours des différentes réunions de travail du SAGE et notamment lors des réunions publiques, la thématique des zones humides, sur l'ensemble du territoire, a été abordée. A été constaté le manque évident d'informations sur leur localisation, leur nombre, leurs fonctions, leurs milieux naturels et tout particulièrement l'absence d'une connaissance homogène au niveau du périmètre du SAGE HVA, à cheval sur plusieurs départements.





Qu'est ce qu'une Zone Humide?

« Terrains, exploités ou non, habituellement inondés ou gorgés d'eau douce, salée ou saumâtre de façon permanente ou temporaire ; la végétation, quand elle existe, y est dominée par des plantes hygrophiles pendant au moins une partie de l'année ».

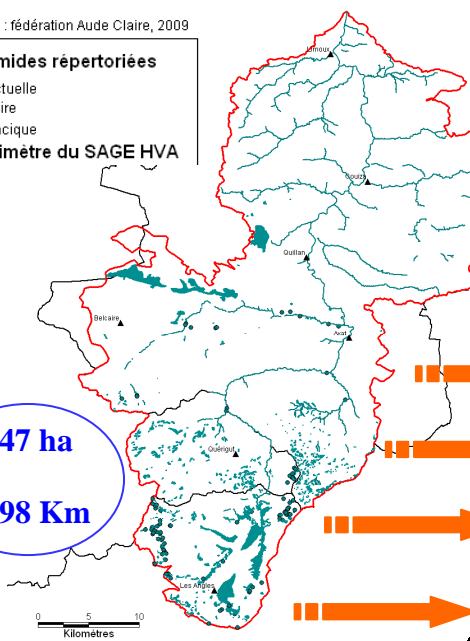
- marais
- tourbières
- sagnes
- lacs
- ripisylves
- prairies humides

Les Zones Humides de la Haute vallée de l'Aude

conception : fédération Aude Claire, 2009

Zones humides répertoriées

- ponctuelle
- linéaire
- surfacique
- périmètre du SAGE HVA



**2747 ha
& 398 Km**

- Rôles**
- Biodiversité (faune, flore, milieux naturels)
 - Epuration
 - *Réservoirs d'eau : de véritables éponges! (lutte contre les inondations, soutien d'étiage)
 - Evaporation (fraîcheurs estivales)
 - Espaces pastoraux
 - Paysages
 - Menaces, dégradations, artificialisation, pollutions, abandon des pratiques agricoles et fermeture des milieux, drainage...



drosera

Photo : Clémentine Plassart

Inventaire des zones humides du SAGE "Haute vallée de l'Aude"

* Evaluation des flux et du stockage d'eau dans les zones humides de la HVA :

- 22 à 33 millions de m³/an les flux d'eau dans les sols des zones humides,
- 19 millions de m³/an le stockage d'eau possible dans le sol soit l'équivalent du barrage de Matemale à lui seul.

De l'étude à l'action...

Le maintien des zones humides sur le territoire du SAGE est donc un véritable enjeu en HVA. La CLE a créé un groupe de travail sur ce thème afin de réfléchir à une stratégie de préservation des zones humides de son territoire en impliquant les acteurs locaux (élus, citoyens, éleveurs, forestiers,...) et inciter à la prise en compte des zones humides dans tout projet d'aménagement.

Un livret accessible à tous est en préparation

A l'automne 2010 sera diffusé un petit livret descriptif des grands types de zones humides rencontrées sur le périmètre du SAGE HVA. On pourra y découvrir une description de ces milieux, y lire des explications sur l'intérêt de les préserver et y admirer toute une série de photos.



Animatrice : Marielle JEAN 04.68.69.37.30

